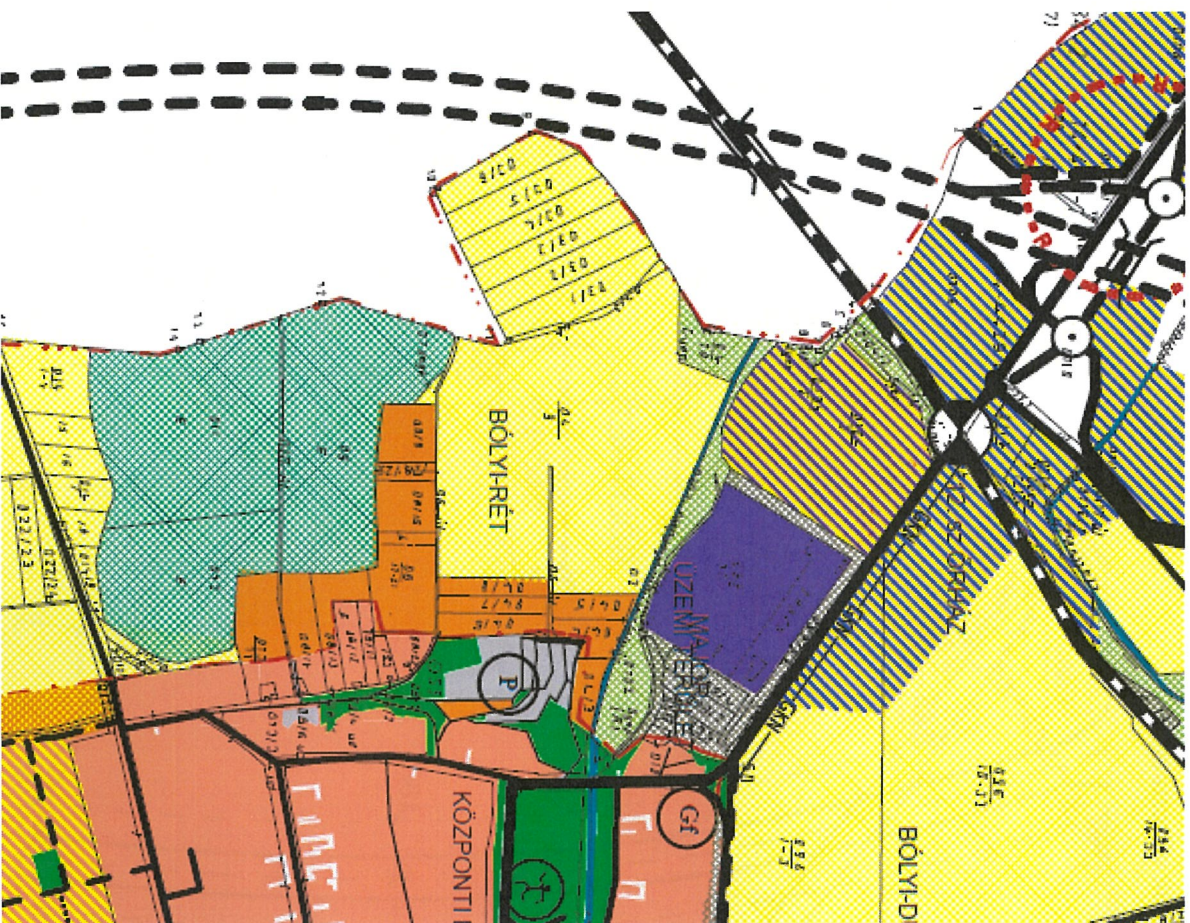
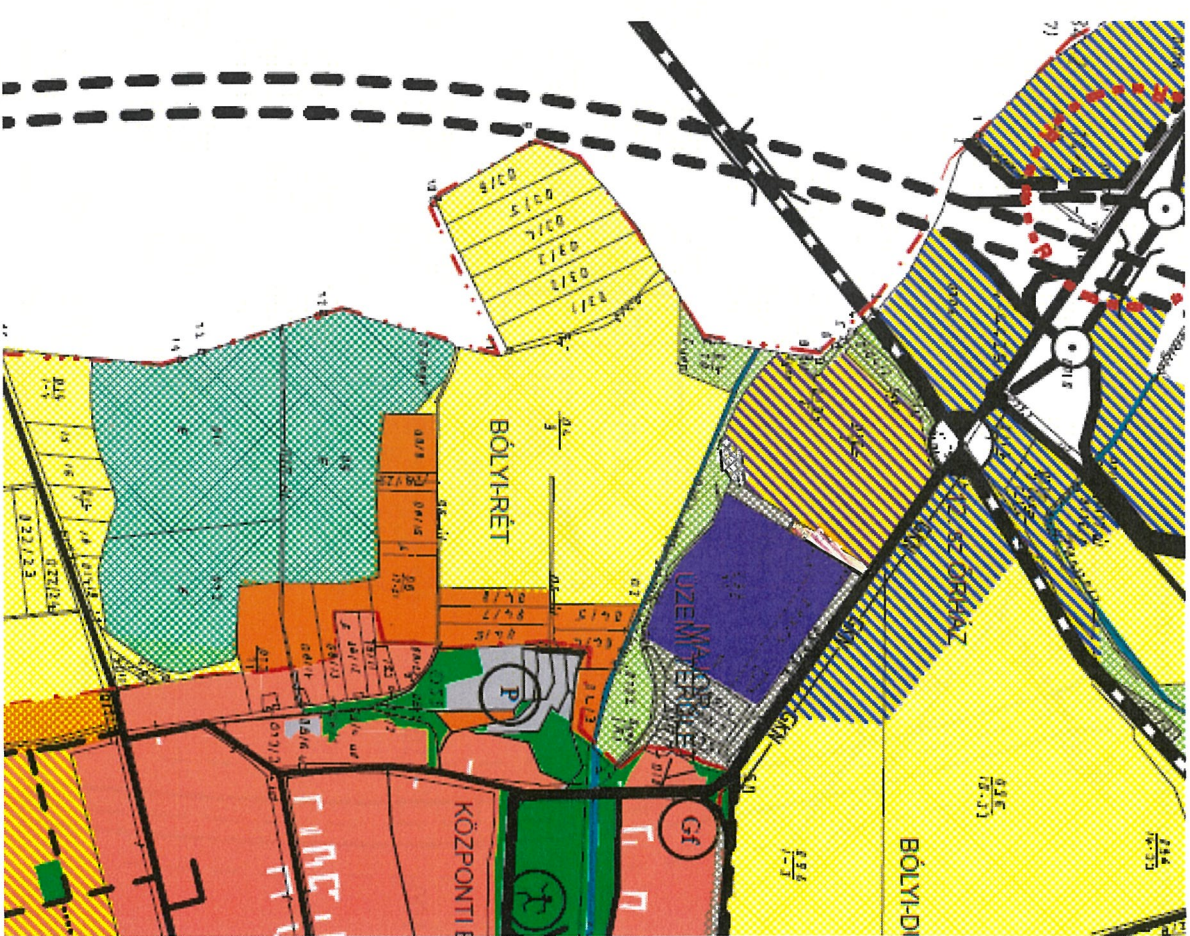


Kivonat a hatályos Településszerkezeti tervlapból



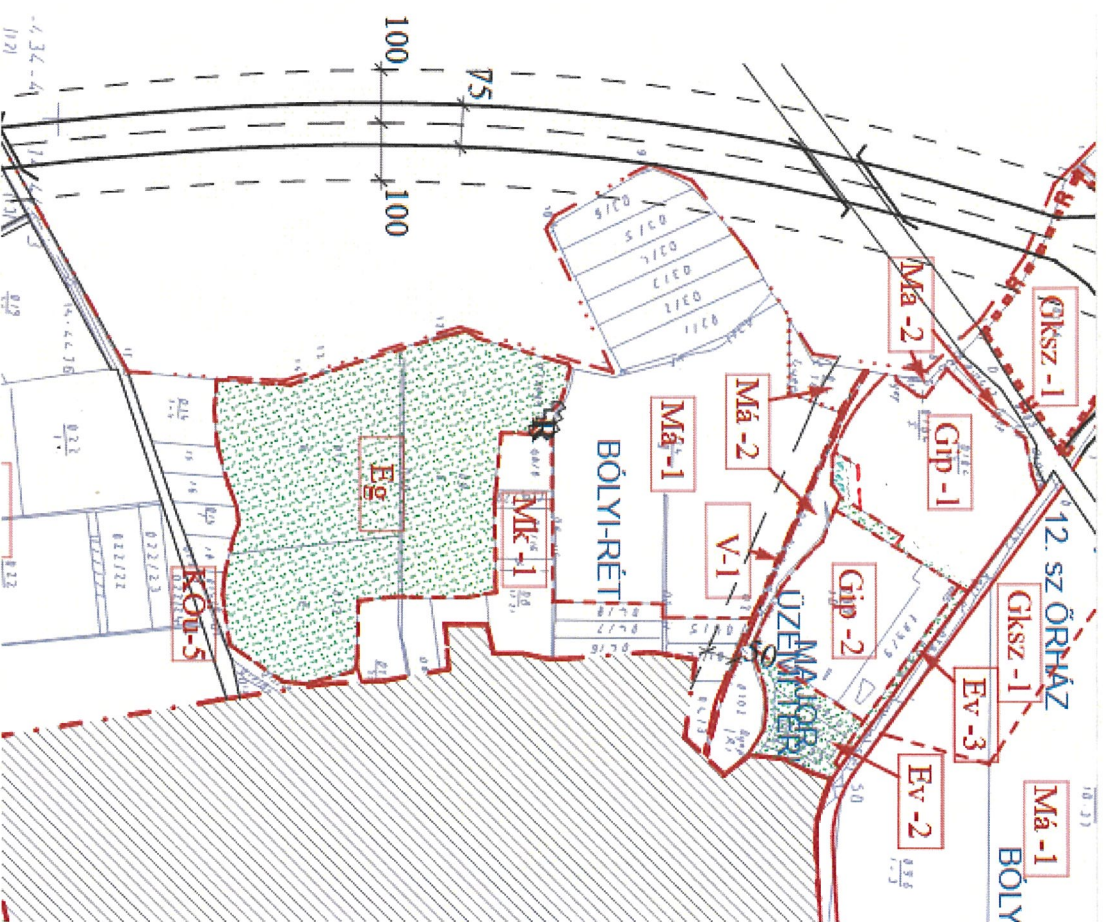
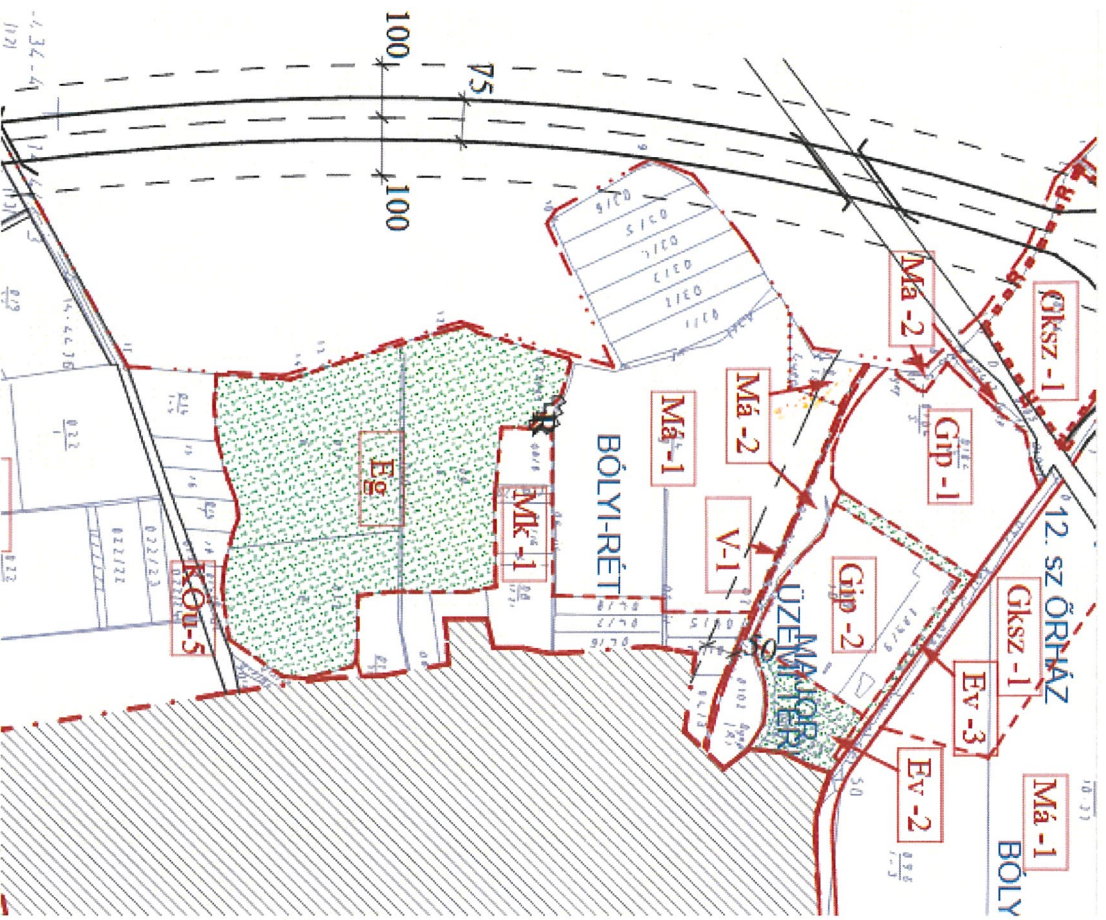
Javasolt változtatás



Nagygyvárd módosítás2021

Kivonat a hatályos Kültérületi szabályozási tervlappból

Javasolt változtatás



VÁLTOZÁSI VÁZRAJZ

099/14 és 0104/13 hrsz földrészletek művelési ág változásához
és a 0104/13 hrsz földrészleten épület feltüntetéséhez

Méretarány: 1:3000

A vázrajz méreteket levételére nem alkalmas.

Címkoordináták 0104/13		
Psz	Y	X
1	612784	67628
2	612778	67614
3	612777	67605
4	612745	67575



Változás előtt						Változás után						
Helyrajzi szám	Alrészlet		Terület	AK	Helyrajzi szám	Alrészlet		Terület	AK	Jegyzet		
	Jel	Műv. ág				Jel	Műv. ág					
1	2	3	4	5	6	7	8	9	10	11	12	13
099/14		Fásított terület	4	0.6307	1.96	099/14	a	kivett, udvar		0.6307	0.94	
							b	Fásított terület		0.3872 0.2435	0.94	
0104/13		szántó	3	1.7957	66.89	0104/13	a	kivett, 3 g.ép. és udvar		1.7957	49.30	
		szántó	4	1.4683	56.09		b	szántó		1.3351	49.30	
				0.3274	10.80				3	1.0077	38.50	
									4	0.3274	10.80	
Összesen:				2.4264	68.85					2.4264	50.24	

Készítette: Pécs, 2021.01.15

Török Árpád GD-T 02-0859
földm. íg. sz.: 6282/2013

A művelési ág és a minőségi osztály megjelölése és ábrázolása, a kataszteri lúnya jövedelem számítása helyes, az adatok a földminősítési eljárás eredményének megfelelően kerültek feltüntetésre.

minőséget tanúsító

Mohács

záradékoló

A helyrajzi számozás és a területszámítás helyes. Ez a záradék a keltezésétől számított egy évig hatályos.

Mohács

záradékoló